



Zarząd Dróg
Miasta Krakowa

TECHMA
wpłynęło
dnia 2019-07-17

Kraków, dnia 08.07.2019

RU.461.1.366.2019 (1)

FIRMA INŻYNIERYJNA TECHMA
Os. Oświecenia 24/3
31-636 Kraków

Dot.: Opinii dla przebiegu linii rozgraniczających docelowego pasa drogowego dla rozbudowy ul. Szafrana w ramach Umowy nr 406/ZIKiT/2018 z dnia 24.04.2018r.

Zarząd Dróg Miasta Krakowa akceptuje przebieg linii rozgraniczających docelowego pasa drogowego dla rozbudowy ul. Szafrana w ramach Umowy nr 406/ZIKiT/2018 z dnia 24.04.2018r., pod następującymi warunkami:

1. W obszarze linii rozgraniczających winny być zlokalizowane wszystkie elementy docelowego pasa drogowego, wynikające z dokumentacji projektowej dla w/w inwestycji (projekt budowlany branży drogowej uzgodniony pismem znak: RU.461.1.278.2019 z dnia 10.05.2019r. z dnia 02.04.2018r., niezbędne dla prawidłowego funkcjonowania drogi.
2. Zgodnie z art. 20 ustawy Prawo Budowlane, odpowiedzialność za opracowanie projektu budowlanego w sposób zgodny z wymogami Prawa Budowlanego, przepisami i obowiązującymi normami oraz zasadami wiedzy technicznej ponosi projektant.
3. Integralną częścią przedmiotowej opinii jest opieczętowany załącznik graficzny - plan sytuacyjny w/w inwestycji w skali 1 : 500.

Załącznik/i:

- 1) mapa syt, wys.

Z up. DYREKTORA ZDMK

Przemysław Czech
Kierownik Działu Uzgodnień

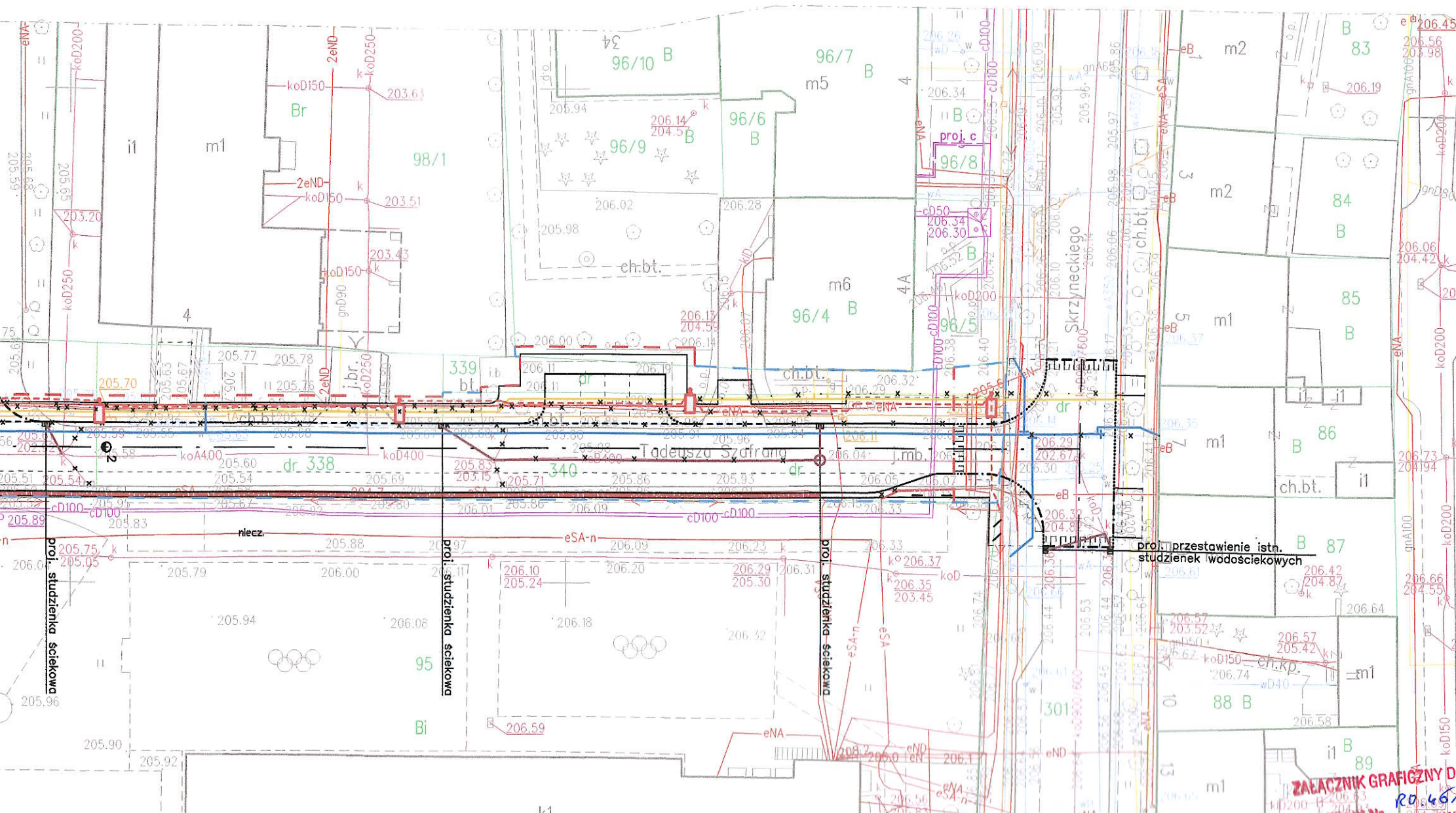
Otrzymują:










- 1 x Adresat + zał.
- 1 x a/a (47608/2019, ID:1578335)



Q -- krzaki
zas. -- info. o armaturze
-- szlaban

nr. zlecenia 5189/2018	Układ wsp.(X,Y) 2000 Układ odniesienia wysokościH Kronsztadt 86	Sekcje: 7.124.11.03.1.1 7.124.11.03.1.2
---------------------------	--	--



- LEGENDA**
- | | |
|---|--|
|  | PROJ. NAWIERZCHNIA JEZDNI Z BETONU ASFALTOWEGO |
|  | PROJ. CHODNIK Z KOSTKI BETONOWEJ BEZFAZOWEJ TYPU BEHATON SZAREJ GR. 8CM |
|  | PROJ. UTWARDZENIE PASA DROGOWEGO Z KOSTKI BETONOWEJ BEZFAZOWEJ TYPU BEHATON SZAREJ GR. 8CM |
|  | PROJ. ZJAZD Z KOSTKI BETONOWEJ TYPU BEHATON CZERWONEJ GR. 8CM |
|  | PROJ. NAWIERZCHNIA STANOWISK POSTOJOWYCH Z KOSTKI BETONOWEJ CZERWONEJ TYPU BEHATON GR. 8CM |
|  | PROJ. NAWIERZCHNIA PASA POSTOJOWEGO Z KOSTKI BETONOWEJ CZERWONEJ TYPU BEHATON GR. 8CM |
|  | PROJ. NAWIERZCHNIA WYNIESIONEGO SKRZYŻOWANIA Z KOSTKI BETONOWEJ CZERWONEJ TYPU BEHATON GR. 8CM |
|  | PROJ. NAWIERZCHNIA Z WYPUSHKAMI KOSTKA BRUKOWA INTEGRACYJNA BETONOWA CZERWONA GR. 8CM |
|  | PROJ. POWIERZCHNIA WYLĄCZONA Z RUCHU Z KOSTKI KAMIENNEJ |
| --- | PROJ. KRAWĘŻNIK KAMIENNY 20/25 Z ODKRYCIEM 0CM PIONOWY |
| | PROJ. KRAWĘŻNIK KAMIENNY 20/25 Z ODKRYCIEM 2CM PIONOWY |
| ---- | PROJ. KRAWĘŻNIK KAMIENNY 20/25 Z ODKRYCIEM 4CM PIONOWY |
| ===== | PROJ. KRAWĘŻNIK KAMIENNY 20/25 Z ODKRYCIEM 12CM PIONOWY |
| ===== | PROJ. OBRZEŻE BETONOWE 8/30 |
| ----- | LINIA NAWIĄZANIA (BRAK KRAWĘŻNIKÓW ORAZ OBRZEŻY) |
| oooooooooooo | PROJ. PALISADA BETONOWA TYPU NOSTALIT 12x18x60CM |
| III | PROJ. STUDZIENKI WODOŚCIEKOWE |
| \\ \\ \\ | PROJ. STOJAKI ROWEROWE |
| —*— | OGRODZENIA DO ROZBIÓRKI |
| — — | LINIE NIESTANOWIĄCE LINII PODZIAŁU |
| — — | LINIE STANOWIĄCE LINIE PODZIAŁU |
- } GRANICE PROJ. PASA DROGOWEGO

LEGENDA (sieci):

- | | | | | | |
|------|----|----|----|----|--|
| AA | xx | xx | xx | xx | LIKWIDACJA ISTN. UZBROJENIA TERENU |
| 66 | en | | | | PROJ. OŚWIETLENIE ULICZNE |
| 1075 | en | | | | PROJ. KABLOWA SIĘĆ ELEKTROENERGETYCZNA |
| | tt | | | | PROJ. KABLOWA SIĘĆ TELETECHNICZNA |
| | w | | | | PROJ. WODOCIĄG |
| | g | | | | PROJ. GAZOCIĄG |
| | kd | | | | PROJ. PRZYŁĄCZA KANALIZACJI DESZCZOWEJ |

PRACE GEODEZYJNE WYKONAŁA

GEO-skala
USŁUGI GEODEZYJNO-KARTOGRAFICZNE

30-709 Kraków, ul. Stoczniewców 3

Nr ks. Rob. 5189/2018

KRAKÓW, dn. 24.05.2018

GEODETA UPRAWNIONY
nr upr. 15723

mgr inż. Marek Filiczak

[illegible]

Sylvia Jawien
Główny Specjalista
w Węzlinie Głębokiej

os. Oświecenia 24/3, 31-636 Kraków tel: 0 607 57 80 80, 0 603 68 34 31 e-mail: biuro@techmain.pl www.techmain.pl		Firma inżynieryjna TECHMA NIP 628-167-03-98 REGON 120001207	
Zad. inwest./Objekt budowl.: ROZBUDOWA UL. SZAFRANA W KRAKOWIE			
Inwestor: PREZYDENT MIASTA KRAKOWA REPRZEDNIOTOWANY PRZEZ DYREKTORA ZARZĄD DROG MIASTA KRAKOWA, UL. CENTRALNA 51 KRAKÓW			
Miejscowość/Adres KRAKÓW, UL. SZAFRANA, AL. SKRZYŃCIEKIEGO			
Nazwisko	Spec./inż./uprzw.	Data	Podpis
Opracował: MARTA MARDYLA		04.19r	
Projektował: MACIEJ MAJDRO	drogi MIASTOWOTWORCOWY	04.19r	
Stadium proj. -	II rys.	Na rys.	Skala 1:500